






- LEGENDA:
 legenda - obecně:
-  plochy bloků zeleně
 -  čísla bloků zeleně
 -  plochy trvalkových záhonů
 -  plochy keřových porostů
 -  poloha stromů

Zadavatel:	Nemocnice České Budějovice a.s., B. Němcové 585/54, 370 01 České Budějovice	Formát: A 2
Zpracovatel:	Ing. Lenka Marcínová, Nemocnice České Budějovice a.s.	Datum: 3 / 2026
Dodavatel:		Měřítko:
Místo:	České Budějovice, okres České Budějovice, kraj Jihočeský, Česká republika	Číslo výkresu:
Název:	PASPORT ZELENĚ AREÁLU NEMOCNICE ČESKÉ BUDĚJOVICE A.S.	
Výkres:	CELKOVÝ SITUAČNÍ VÝKRES	